


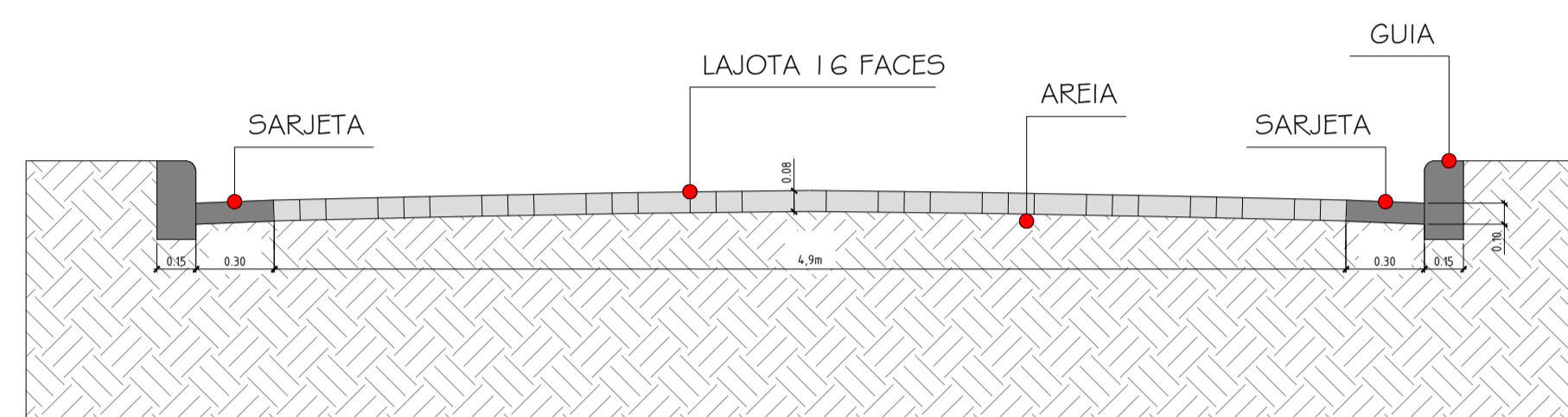
MAPA DE LOCALIZAÇÃO
ESC 1:150.000



PAVIMENTAÇÃO
ESC 1:25




PAVIMENTO TIPO
Esc. 1:25



CORTE ESQUEMÁTICO
Esc. 1:25

IMPLANTAÇÃO
ESC 1:600



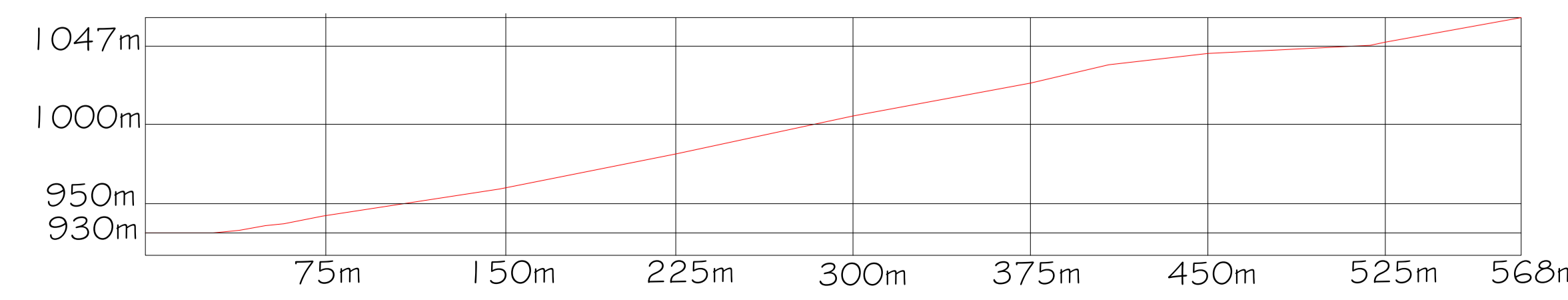
TRECHO 04
Calçamento = 675m²
Sarjetas = 82,2m²
Guias = 274m
Comprimento = 137m

ÁREA DA INTERVENÇÃO
SEM ESCALA



- LEGENDA:
- PAVIMENTAÇÃO EM PISO INTERTRAVADO - 16 FACES
 - PAVIMENTAÇÃO JÁ EXECUTADA
 - SARJETA
 - GUIA PRE MOLDADA
 - ÁREA DE INTERVENÇÃO
 - BL EXISTENTE

ELEVAÇÃO
SEM ESCALA



TRECHO 03
Calçamento = 433m²
Sarjetas = 52,5m²
Guias = 175m
Comprimento = 87,5m
Execução de 01 BL

TRECHO 01
Calçamento = 361m²
Comprimento = 103m

TRECHO 02
Calçamento = 102m²
Comprimento = 21m

Calçamento já executado: 146m²

SÃO BENTO DO SAPUCAÍ

PREFEITURA MUNICIPAL

Av. Sebastião de Melo Mendes, 511
Bairro Santa Teresinha
São Bento do Sapucaí - SP
CEP 12490-000
Fone: 12 3971-4110
www.saobentodosapucaí.sp.gov.br
sec.obras@saobentodosapucaí.sp.gov.br
engenharia@saobentodosapucaí.sp.gov.br
planilha@saobentodosapucaí.sp.gov.br

PROJETO DE ARQUITETURA E URBANISMO

OBJETO:
PAVIMENTAÇÃO ESTRADA VEREADOR BENEDITO CÂNDIDO RIBEIRO

FRANCHA:
IMPLANTAÇÃO | DETALHAMENTO

COORDENADAS:

22°40'11.94"S	22°40'5.47"S
45°42'27.65"O	45°42'8.47"O

SITUAÇÃO SEM ESCALA:

PREFEITA
ANA CATARINA MARTINS BONASSI

RESPONSÁVEL TÉCNICO
MANOEL LISBOA DA COSTA NETO
CREA 0400440796

AUTOR DO PROJETO
MANOEL LISBOA DA COSTA NETO
CREA 0400440796

PREFEITURA MUNICIPAL DA ESTÂNCIA CLIMÁTICA DE SÃO BENTO DO SAPUCAÍ - SP

PROCESSO Nº _____

ALVARÁ:
APROVADO:
EM ____/____/____

LOCAL:
ESTRADA VEREADOR BENEDITO CÂNDIDO RIBEIRO

ZONEAMENTO:
MACROZONA RURURBANA

UP: 02

ESCALAS:
INDICADAS

DATA:
SETEMBRO/2021

DESENHO:
RAQUEL OLIVEIRA

FOLHA
1/1

REV. 01