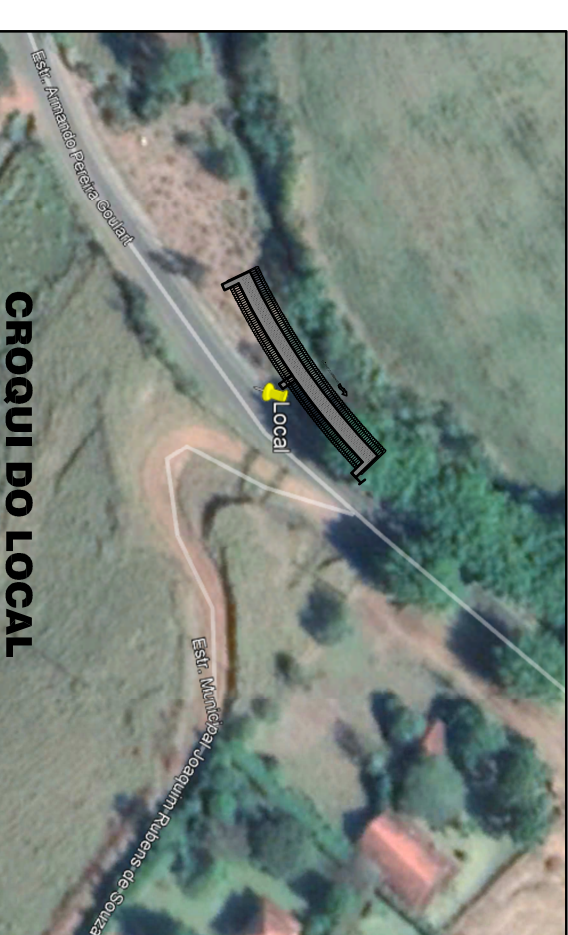
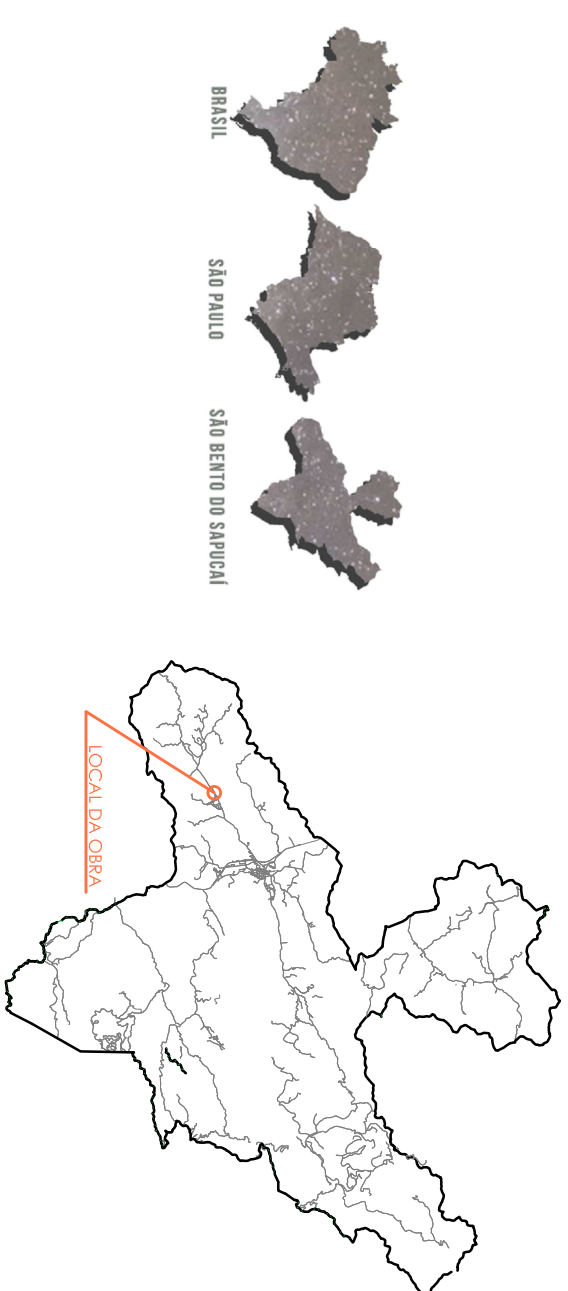
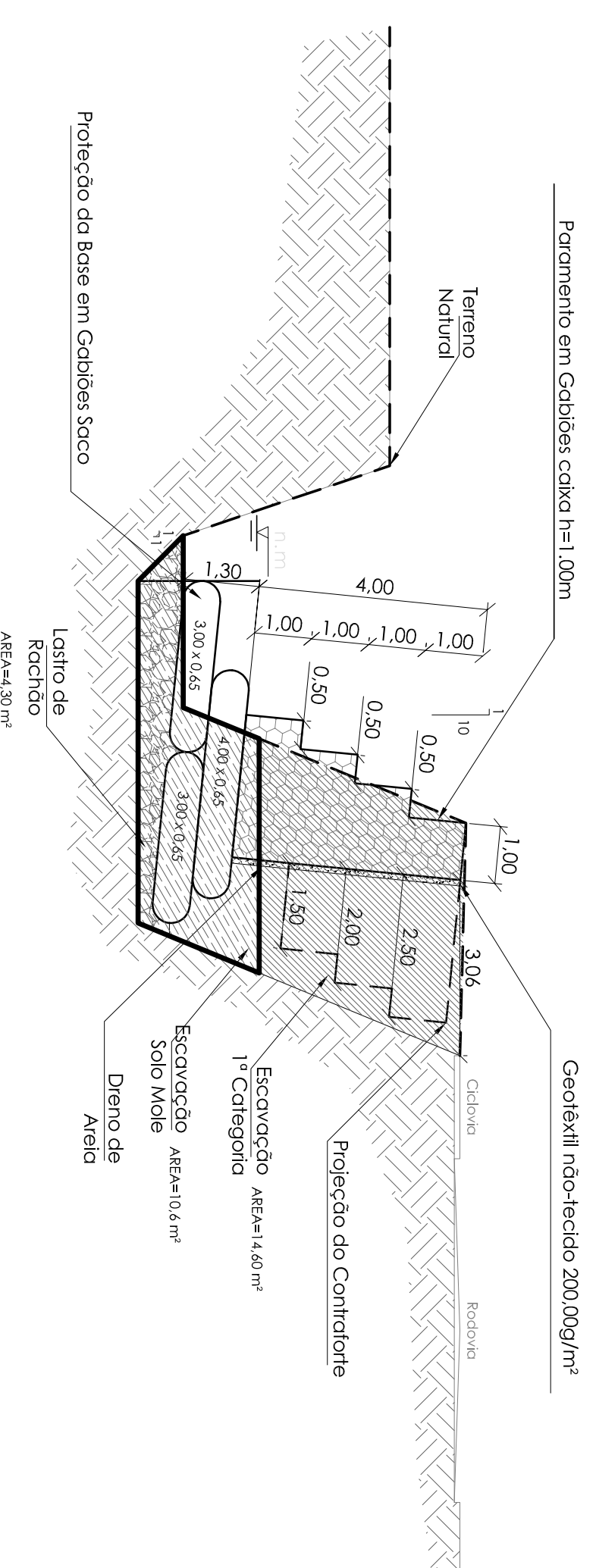


MAPA DE LOCALIZAÇÃO

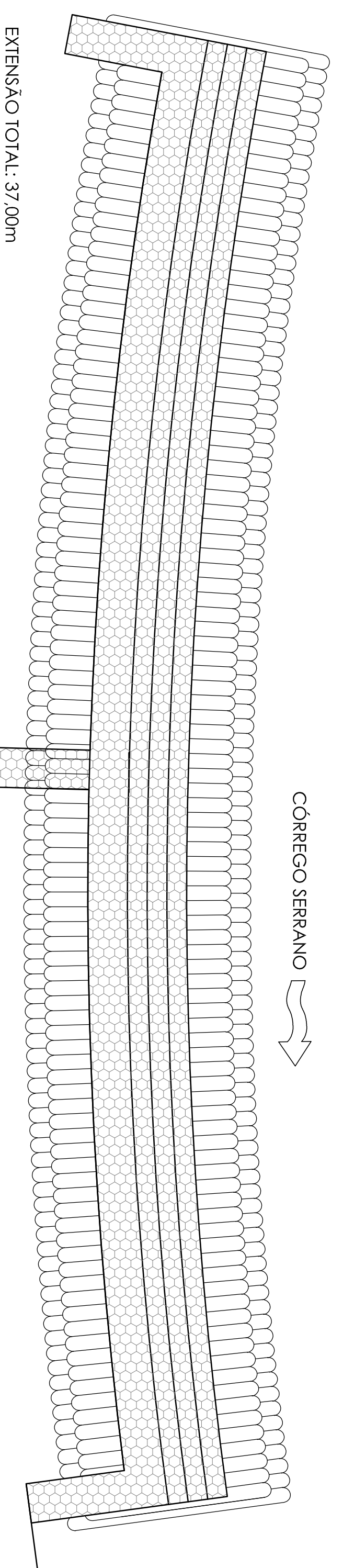


SEÇÃO TÍPICA



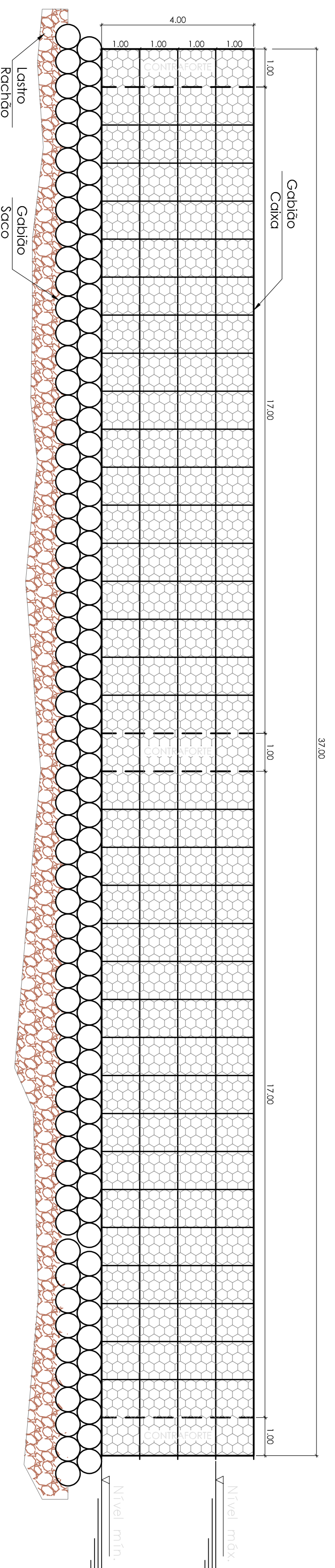
LEGENDA:

- MURO DE CONTENÇÃO EM GABIÕES
LASTRO DE RACHÃO
ATERRO COMPACTADO
TERRENO NATURAL
ESCAVAÇÃO SOLO MOLE

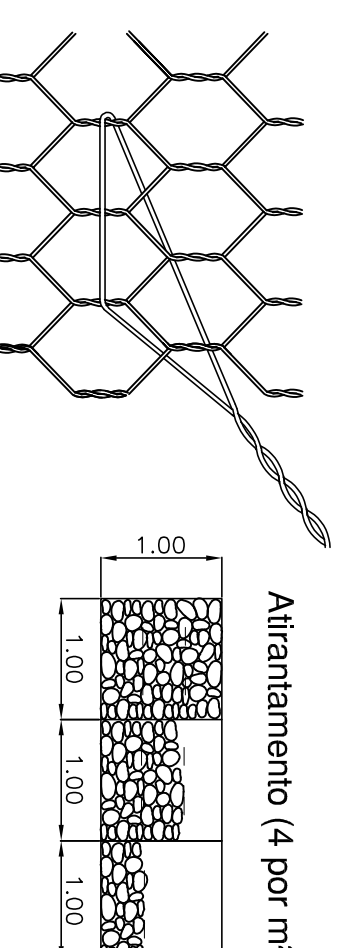


EXTENSÃO TOTAL: 37,00m

PERFIL LONGITUDINAL

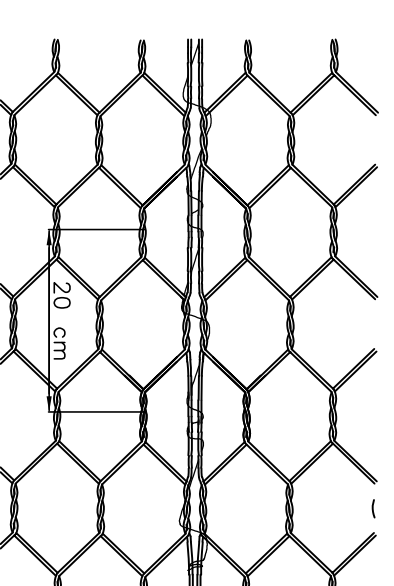


Detalhe do Atriantamento e Enchimento



Atriantamento (4 por m²)

Detalhe da Costura



NOTAS:

- 1. COTAS E DIMENSÕES EM METRO, A MENOS QUE SE INDIQUE O CONTRÁRIO.
2. ATERRO COMPACTADO: DEVERÁ SER CONSTITUÍDO DE MATERIAS DE ADEQUADA TRABALHABILIDADE...
3. ÁREA LAVADA: TOPAS AS ÁREAS INDICADAS DEVERÃO SER DE GRANULOMETRIA MÉDIA A GROSSA...
4. BRITA GRADUADA (e=0,10m): A CAMADA RESULTANTE DA BRITA GRADUADA PODERÁ SER DA MISTURA DE BRITA 1(50%)+PEDRISCO (50%)...
5. PREVE-SE PARA O RACHÃO A ESPESURA DE 0,30m...
6. AS ESCAVAÇÕES DEVERÃO SER EM NICHOS...
7. QUANDO O NIVEL DO LENÇOL FREÁTICO APRESENTAR-SE JUNTO A COTA DE FUNDAÇÃO DO MURO...
8. AS CAIXAS DOS GABIÕES NÃO DEVERÃO APRESENTAR ENDESDAS PARA ATINGIR AS LARGURAS DAS BASES...
9. AS INCLINAÇÕES DOS TALUDES DAS ESCAVAÇÕES SÃO ORIENTATIVAS...
10. SE MOSTREM INSTABILIDADES DEVERÃO SER SUAVIZADAS A PARTIR DO PÉ DOS TALUDES DE FORMA A ATENDER AS DIRETRIZES CONSTANTES NA NORMA DE SEGURANÇA DE ESCAVAÇÃO A GEU ABERTO, NBR 9061 DA ABNT.

Table with 2 columns: Item, Description, and Value. Includes gabion wall length, area, and volume.

Table with 2 columns: Item, Description, and Value. Includes gabion wall length, area, and volume.

Table with 2 columns: Item, Description, and Value. Includes gabion wall length, area, and volume.

TABELA - CARACTERÍSTICAS DOS ARAMES DOS GABIÕES

Table with 2 columns: Tipo (Arames de Amarração, Arames de Restentimento) and Características (Medidas, Resistência, etc.).

Logo and name of São Bento do Sapucaí Prefeitura Municipal.

PROJETO DE ARQUITETURA E URBANISMO

CONSTRUÇÃO DE GABIÃO - ESTRADA ARMANDO PEREIRA GOULART, KM 3,5 - BAIRRO DO SERRANO

IMPLANTATION | DETALHAMENTO

INDICADAS: Lottitude: 22°42'21,54" S, Longitude: 45°45'54,77" O

Project information including author (Manoel C. L. Neto), technical responsible (Manoel da Costa L. Neto), and approval details.

Project information including title (Projeto de Arquitetura e Urbanismo), author (Manoel C. L. Neto), and approval details.