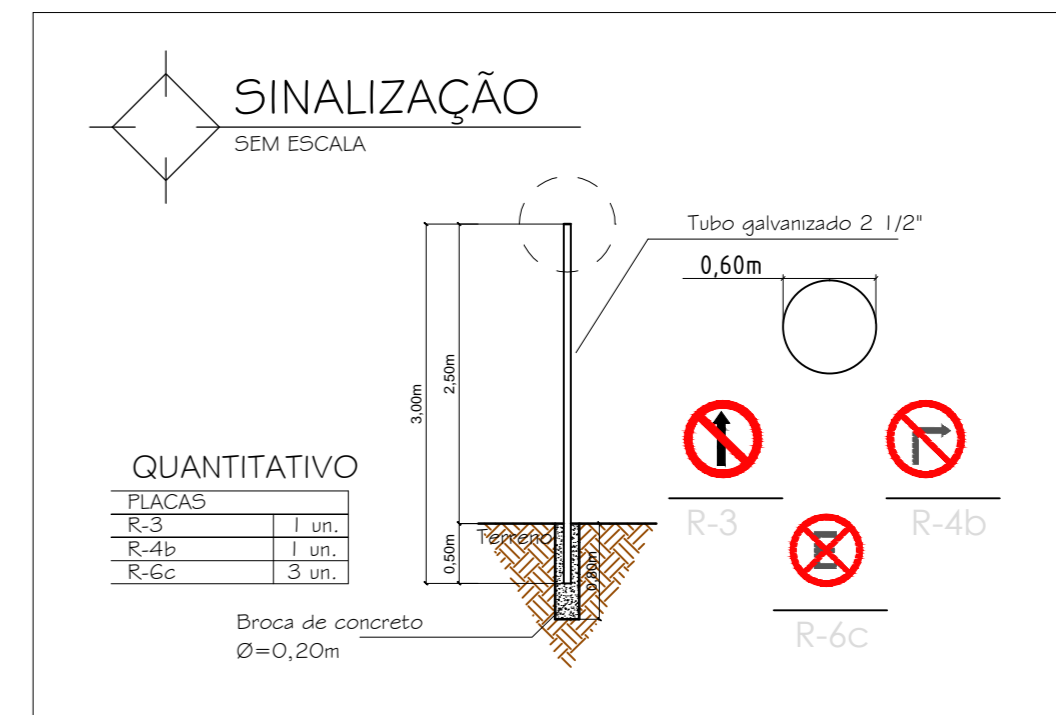




LOCALIZAÇÃO



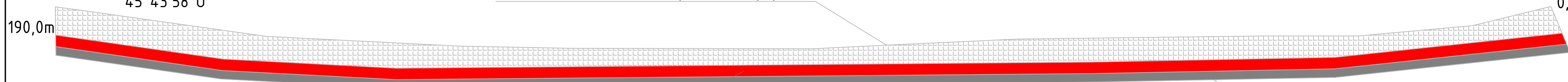
Extensão: 190 metros



Início: 22°41'28"S
45°43'55"O

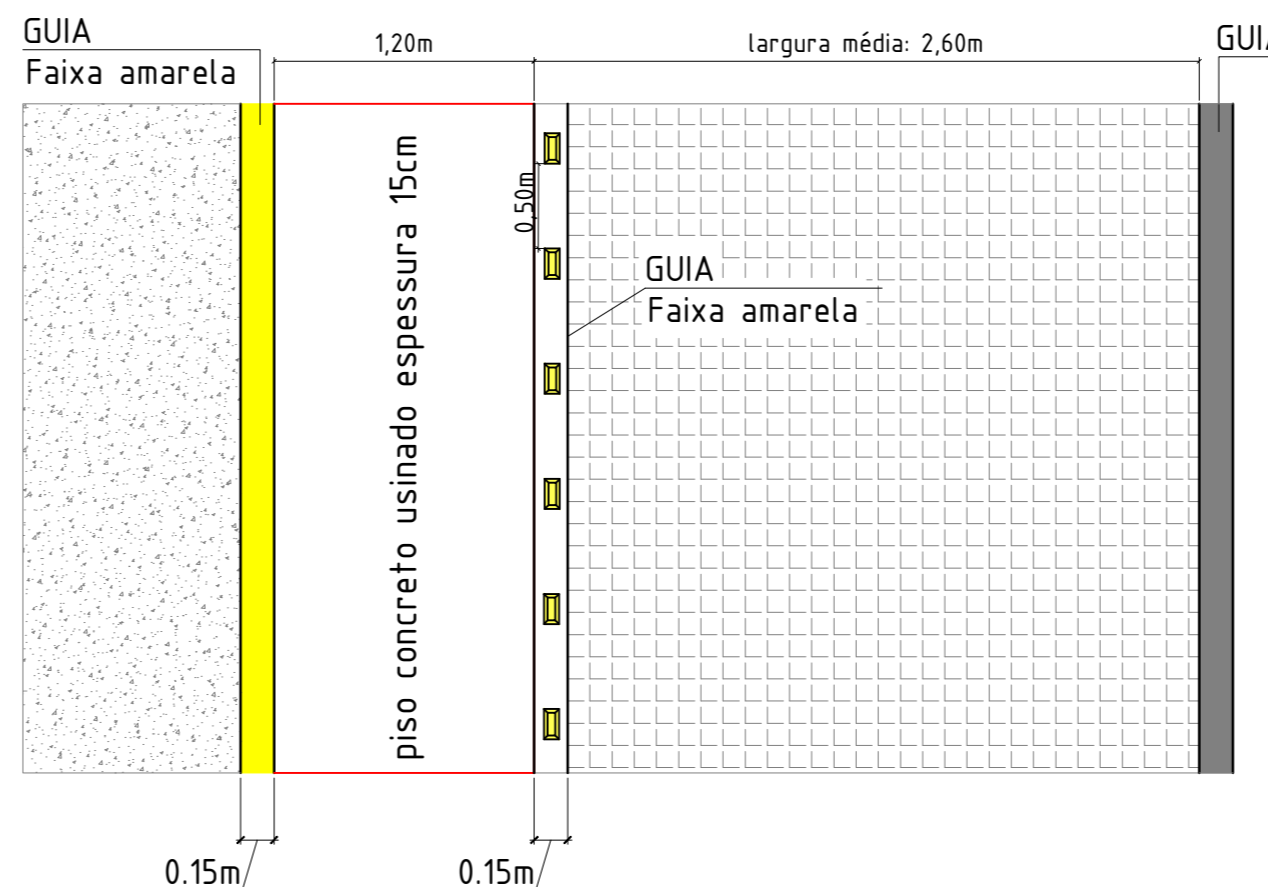
Término: 22°41'41"S
45°43'58"O

Rua existente em paralelepípedo



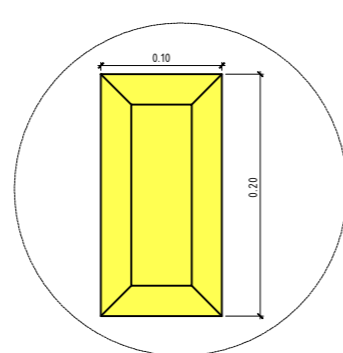
Calçada existente

Faixa exclusiva cadeirante em
piso de concreto usinado



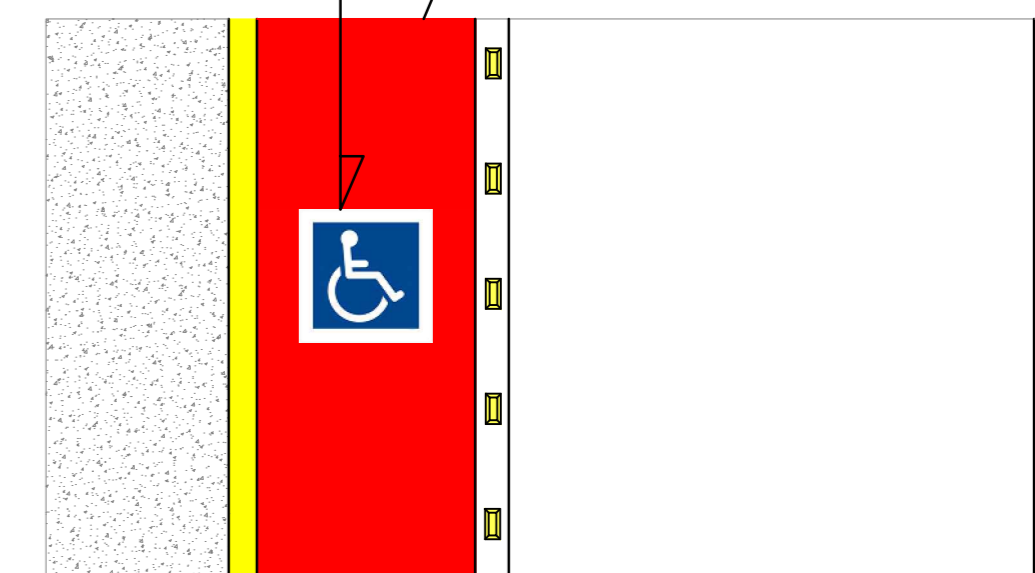
DETALHE DA VIA
SEM ESCALA

MINI TACHÃO



Sinalização de piso a cada 10,0m

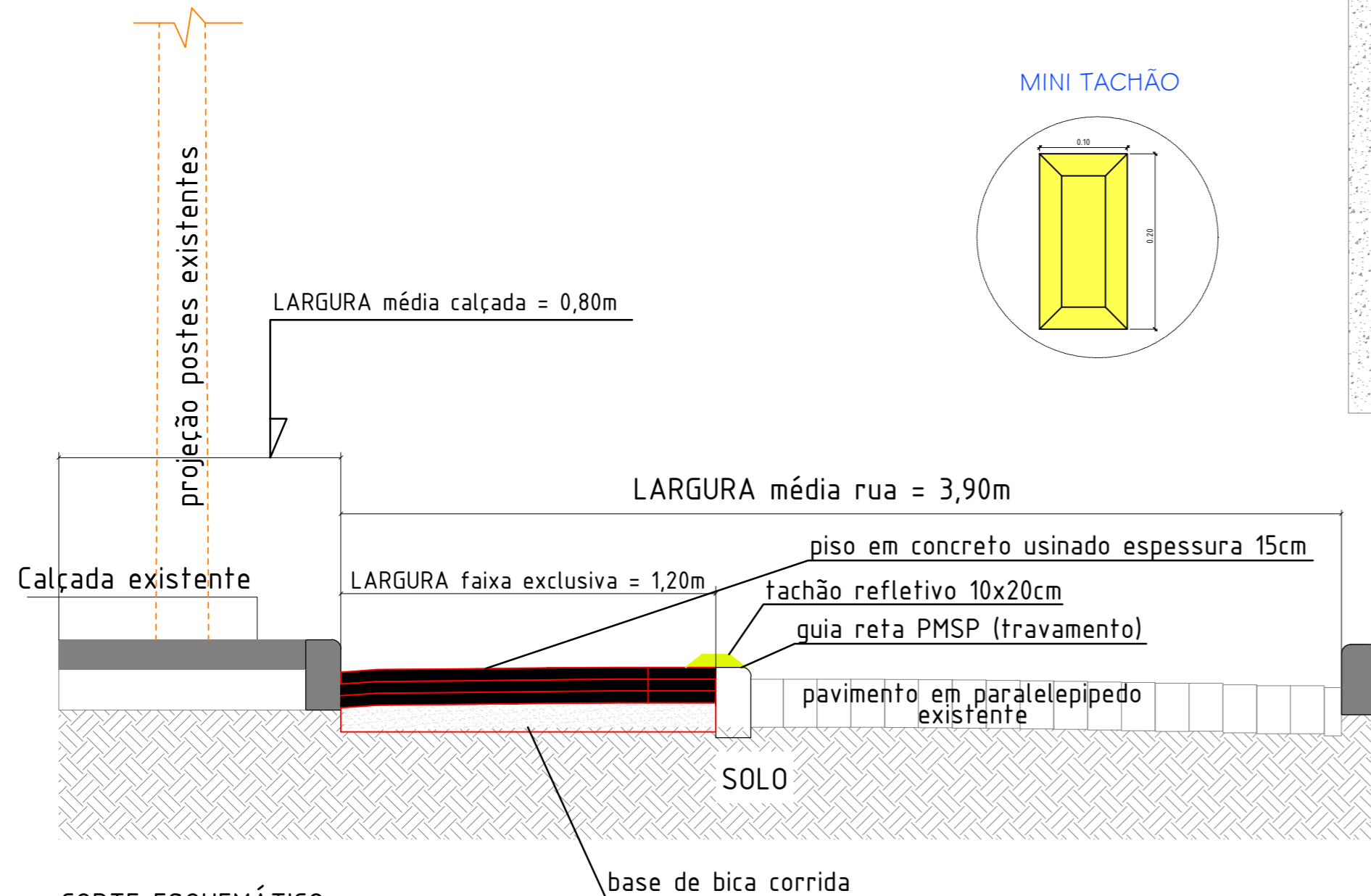
Pintura piso concreto cor vermelha
em toda extensão dos 190,00 metros



DETALHE SINALIZAÇÃO VIA
SEM ESCALA

NOTA:

A rua em questão se tornará mão única do ponto 0,0m até o ponto 190,0m para poder atender a demanda da faixa exclusiva de cadeirante. Ficará proibido estacionar e parar veículos na faixa exclusiva.



CORTE ESQUEMÁTICO
SEM ESCALA



PREFEITO
RONALDO RIVELINO VENÂNCIO

AUTOR DO PROJETO
GILSON L. O. SANTOS
CREA 5062053958
ART 28027230171419863

RESPONSÁVEL TÉCNICO
GILSON L. O. SANTOS
CREA 5062053958
ART 28027230171419863

No	DATA	MODIFICAÇÃO
01		
02		
03		
04		
05		
06		

CONSTRUÇÃO DE FAIXA DE ACESSO PARA
PESSOAS COM MOBILIDADE REDUZIDA

RUA LÁZARO FERREIRA DOS SANTOS - CENTRO - SB.SAPUCAÍ SP

ESCALA INDICADAS DESENHO GILSON OLIVEIRA DATA JULHO/2020 PRANCHA ARQUITETÔNICO

FOLHA
1/1
REV. 00