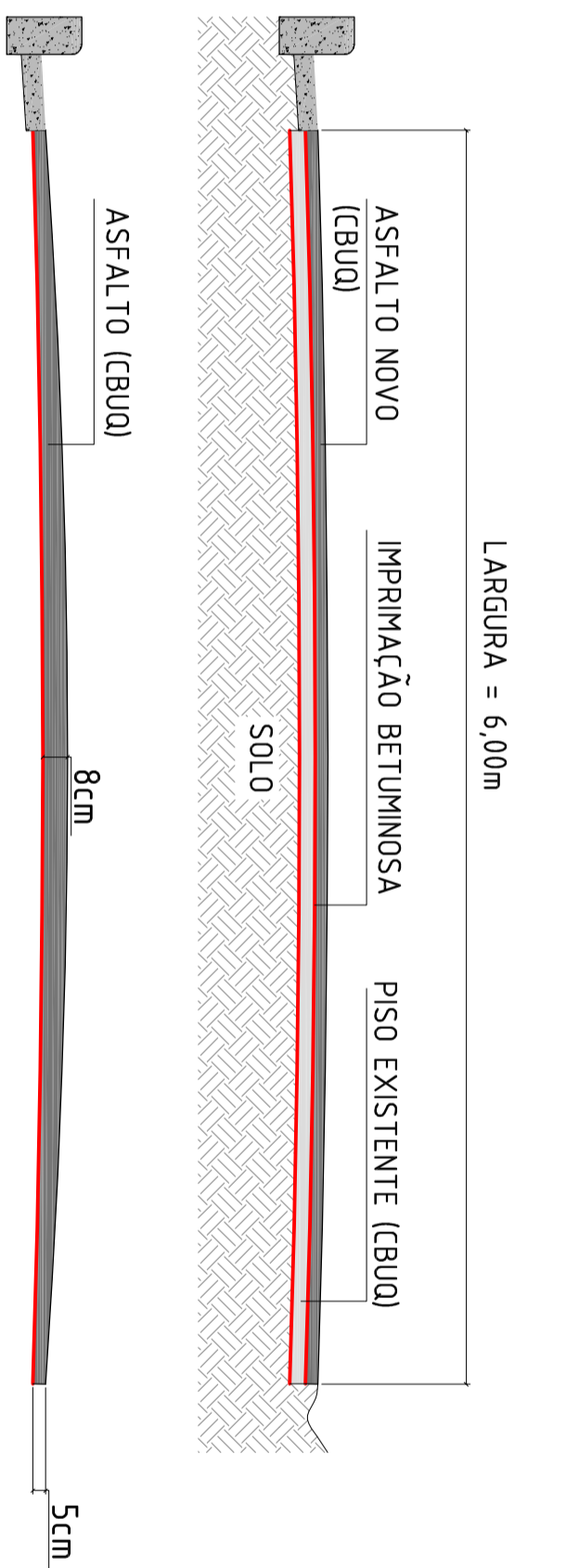
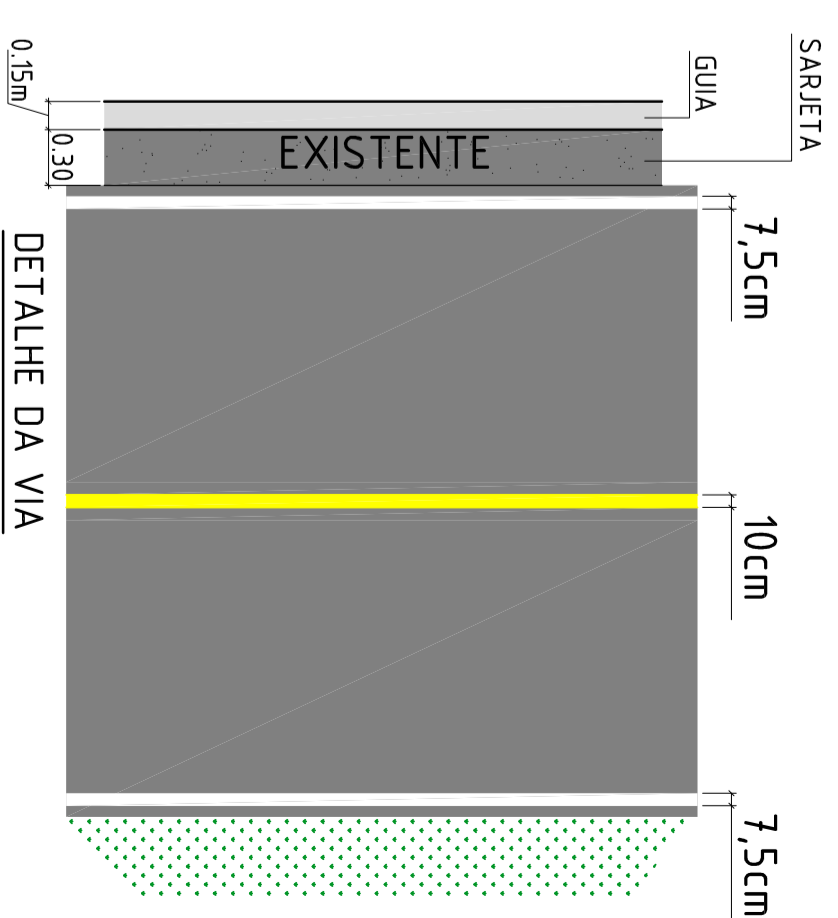




Extensão: 1.000 metros

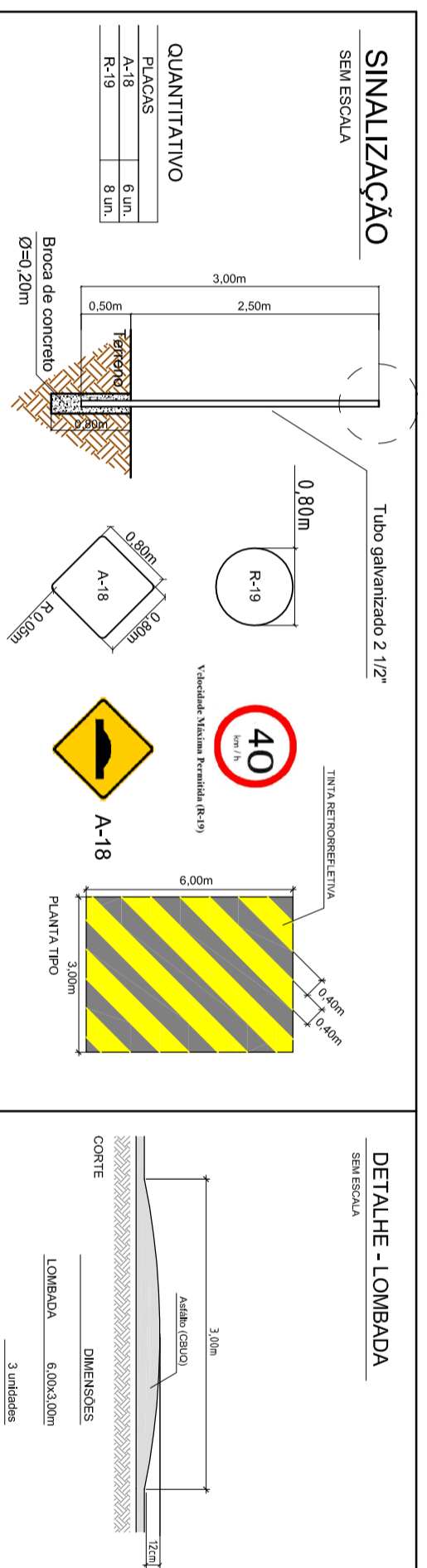


CORTE ESQUEMÁTICO  
SEM ESCALA



DETALHE DA VIA  
SEM ESCALA

Obs 1: Para execução da sinalização horizontal e vertical consultar os Manuais do DETRAN.  
Obs 2: Guia e sarjeta existente até o km 4,540.



SINALIZAÇÃO

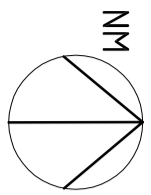
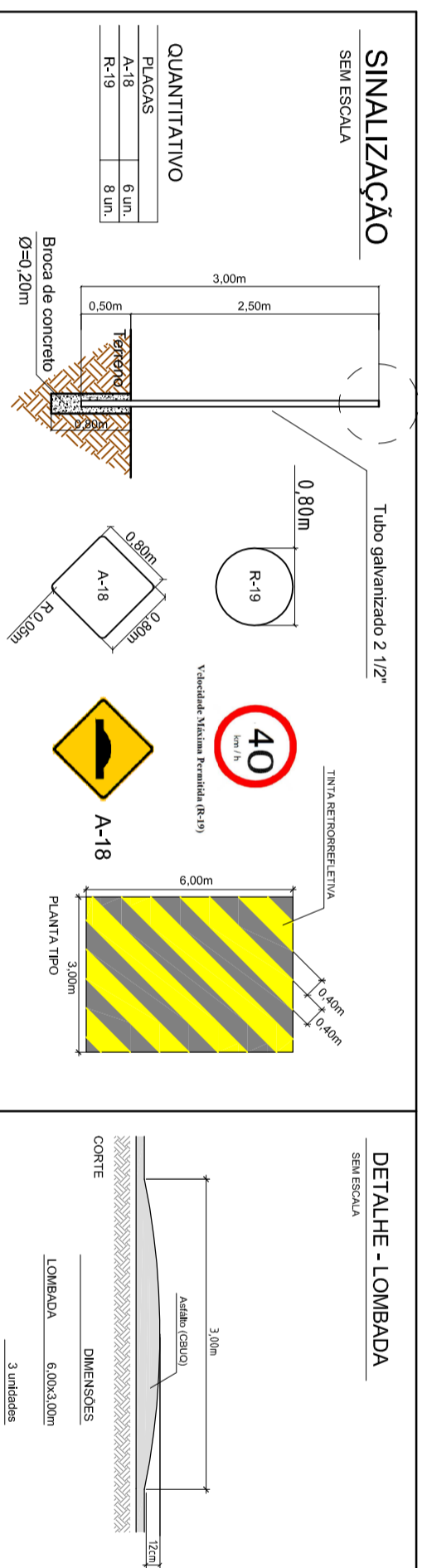
SEM ESCALA

DETALHE - LOMBADA


SEM ESCALA

QUANTITATIVO

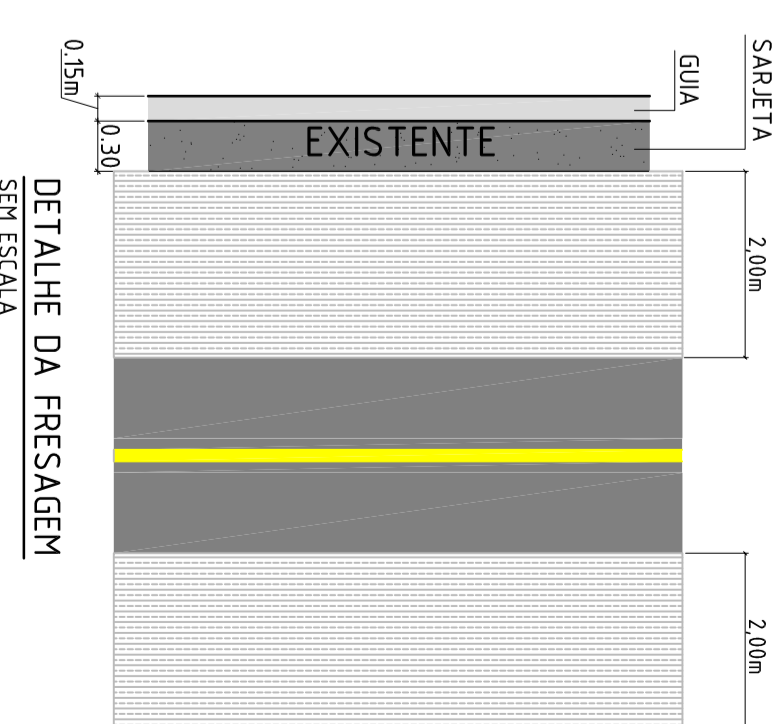
PLACAS	6 un.	8 un.
A-18		
R-19		



Extensão da via: 1.000,00 metros  
Área da via: 6.000,00m<sup>2</sup>



Planta Baixa - Via  
SEM ESCALA



DETALHE DA FRESAGEM  
SEM ESCALA



LOCALIZAÇÃO

<p><b>Título:</b> Recapeamento Asfáltico Bairro do Serrano – etapa 3</p>		<p><b>Folha:</b> Única</p>	
<p><b>Objetivo:</b> Implantação / Corte / Detalhe Via</p>			
<p><b>Imãvel:</b> Estrada Municipal Armando Pereira Goulart – Bq Serrano</p>			
<p><b>Interessado:</b> P. M. São Bento do Sapucaí</p>		<p><b>Localidade:</b> São Bento do Sapucaí – SP</p>	
<p><b>Data:</b> Jan / 2019</p>		<p><b>Escala:</b> Indicadas</p>	
<p><b>Prefeito Municipal:</b> Ronaldo Rivelino Venâncio</p>		<p><b>Responsável Técnico:</b> ENG. GILSON L. O. SANTOS CREA Nº 5062053958 ART Nº 280272301714,19863</p>	
<p><b>Autor do Projeto:</b> ENG. GILSON L. O. SANTOS CREA Nº 5062053958 ART Nº 280272301714,19863</p>		<p><b>Assunto:</b> Recapeamento Asfáltico Bairro do Serrano – etapa 3</p>	
<p><b>Local:</b> Estrada Municipal Armando Pereira Goulart, Bq Serrano – S.B. Sapucaí/SP</p>		<p><b>Etapa:</b> Projeto Padrão:</p>	
<p><b>Desenho:</b> Gilson L. O. Santos</p>		<p><b>Escala:</b> Indicadas</p>	
<p><b>Data:</b> Jan/2019</p>		<p><b>Rev:</b> 00</p>	
<p><b>Folha:</b> Única</p>			



Prefeitura Municipal da Estância Climática de São Bento do Sapucaí  
Paço Municipal Professor Miguel Reale  
Av. Sebastião de Melo Mendes, 511 - Bairro Santa Teresina  
São Bento do Sapucaí - SP | CEP 12490-000 | Fone 12 3971-6110  
www.saobentodosapucaí.sp.gov.br | engenheria@saobentodosapucaí.sp.gov.br

