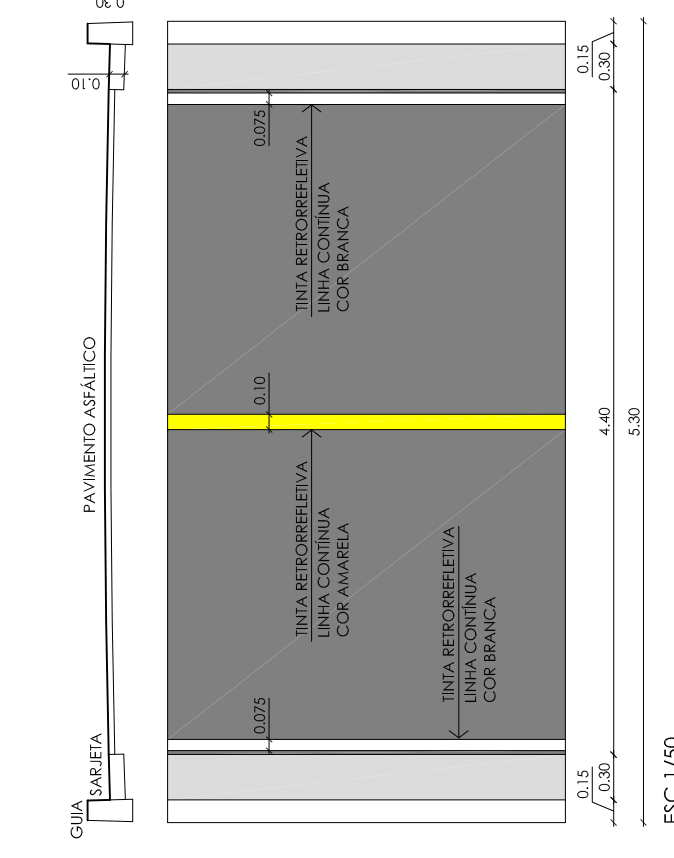
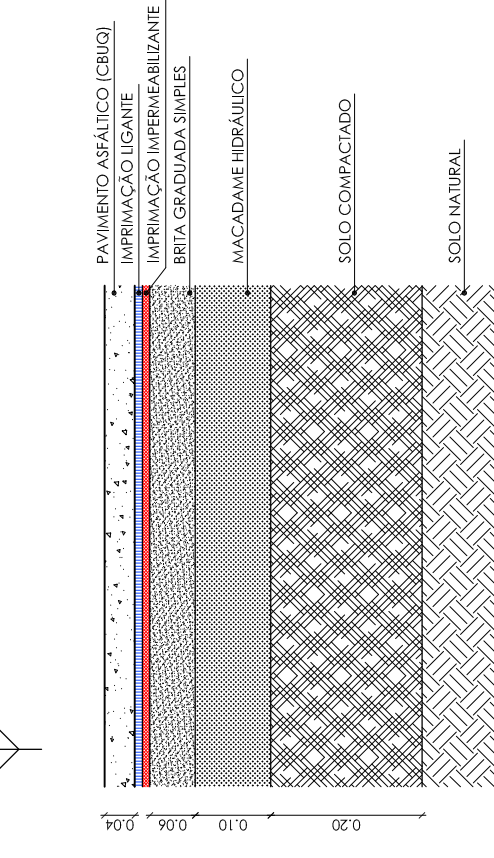



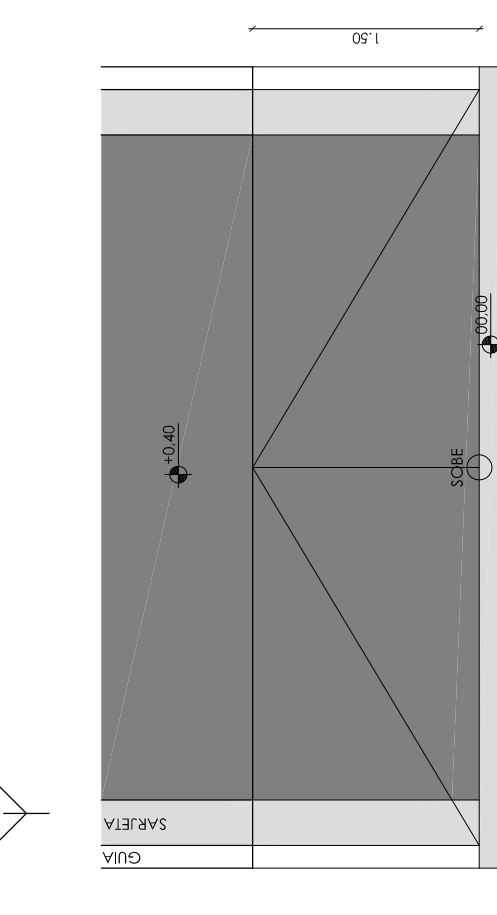
**IMPLANTAÇÃO, SINALIZAÇÃO E DRENAGEM**  
ESC 1/500



**SINALIZAÇÃO VERTICAL**  
SEM ESCALA



**DETALHE RAMPA**  
ESC 1/20



**LOCALIZAÇÃO**  
SEM ESCALA



**ESTRADA MUNICIPAL JOSÉ THEOTÔNIO SILVA**



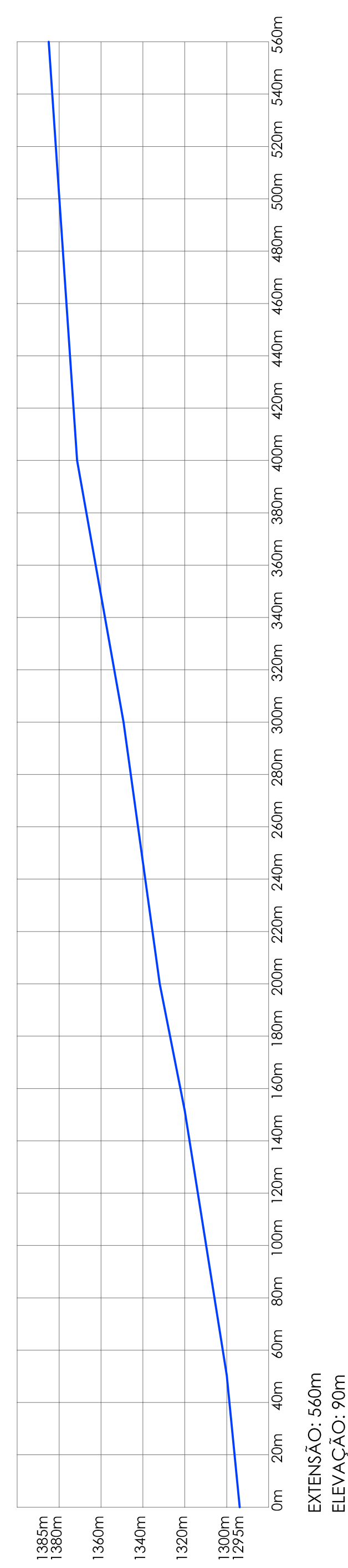
**COORDENADAS GEOGRÁFICAS**

PONTO A - INÍCIO DA VIA  
22° 42' 09.03" S  
45° 37' 43.24" O


PONTO B - FINAL DA VIA  
22° 42' 10.19" S  
45° 37' 24.92" O

EXTENSÃO TOTAL = 560m

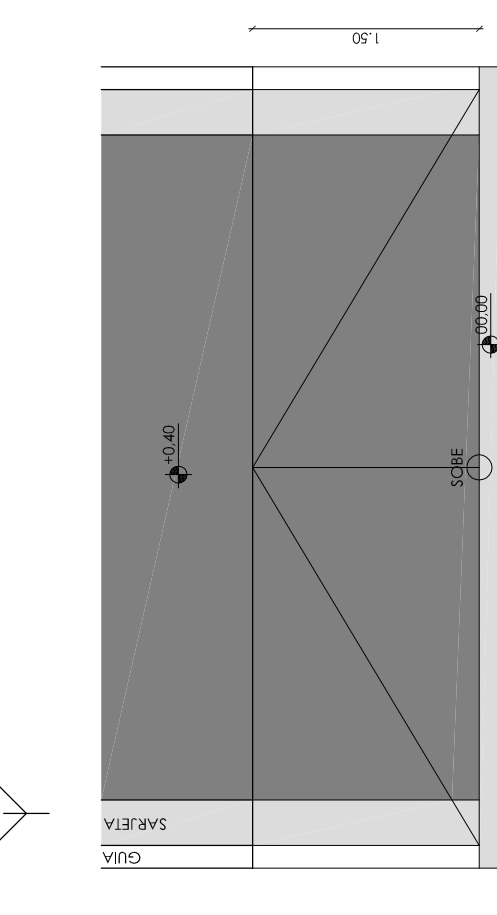
**PERFIL LONGITUDINAL**  
SEM ESCALA



**SINALIZAÇÃO VERTICAL**  
SEM ESCALA



**DETALHE RAMPA**  
ESC 1/20



**LOCALIZAÇÃO**  
SEM ESCALA



**ESTRADA MUNICIPAL JOSÉ THEOTÔNIO SILVA**



**COORDENADAS GEOGRÁFICAS**

PONTO A - INÍCIO DA VIA  
22° 42' 09.03" S  
45° 37' 43.24" O

PONTO B - FINAL DA VIA  
22° 42' 10.19" S  
45° 37' 24.92" O

EXTENSÃO TOTAL = 560m

NO	DATA	MODIFICAÇÕES
01		
02		
03		
04		
05		
06		

**PREFEITO**  
RONALDO RIVELINO VENÂNCIO

**RESPONSÁVEL TÉCNICO**  
GILSON L. O. SANTOS  
CREA 5062053958  
ART 28027230171417863

**AUTOR DO PROJETO**  
GILSON L. O. SANTOS  
CREA 5062053958  
ART 28027230171417863