


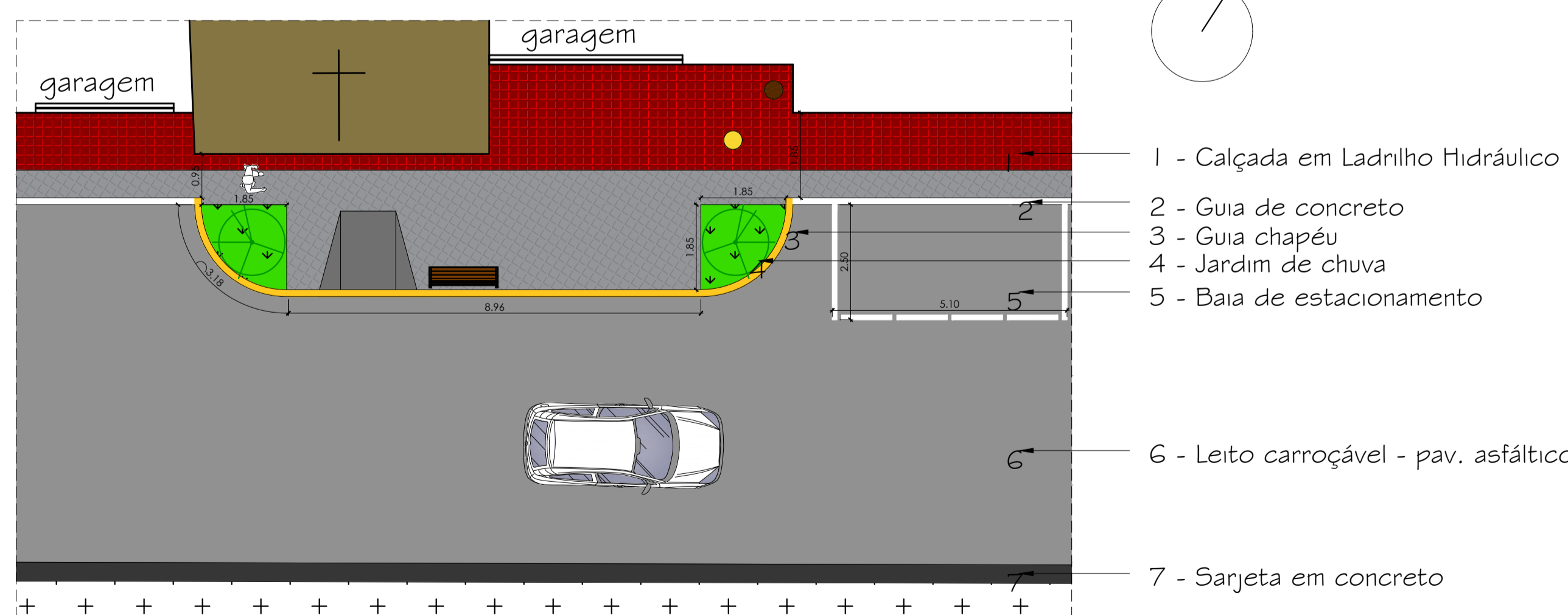
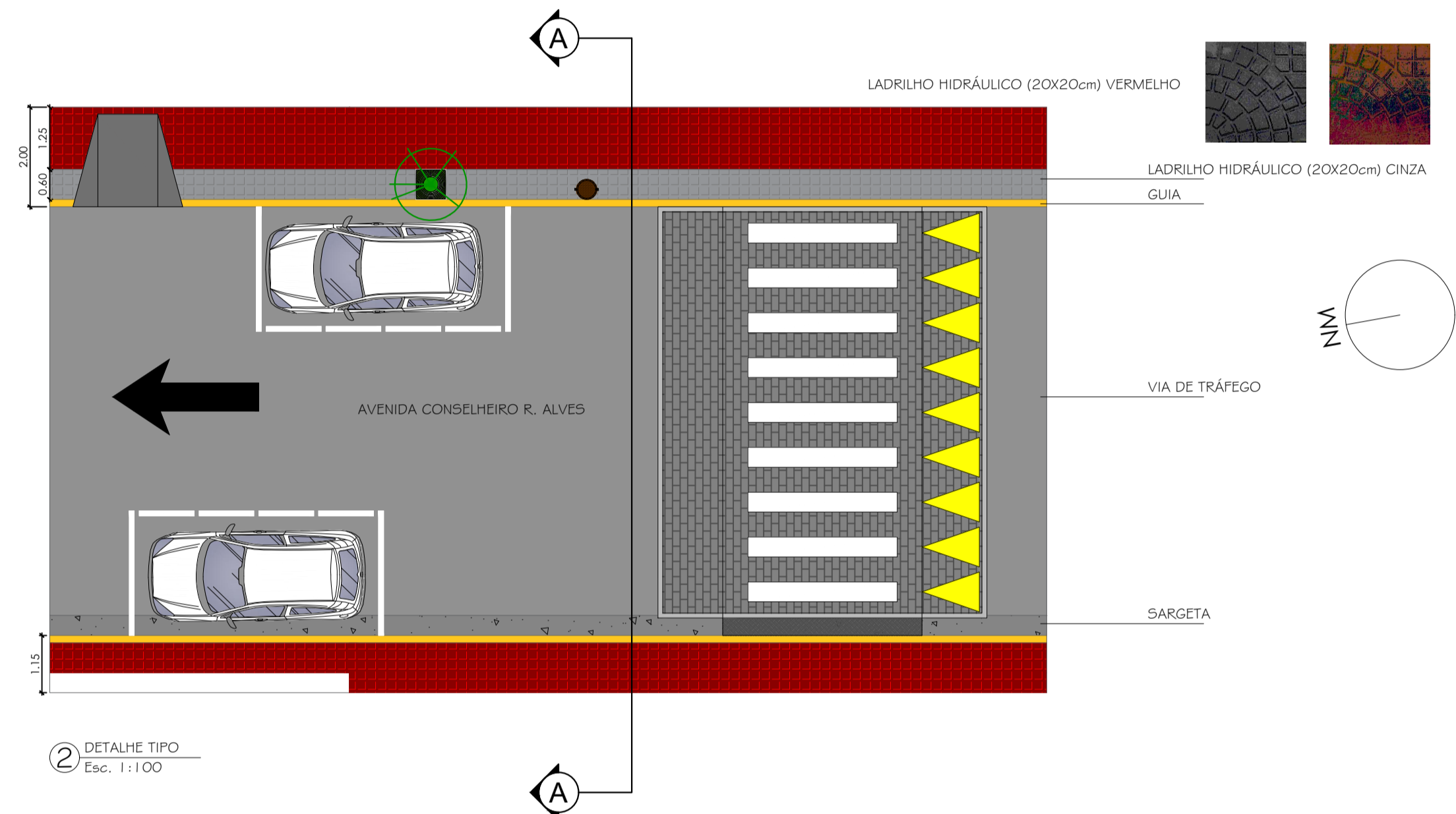
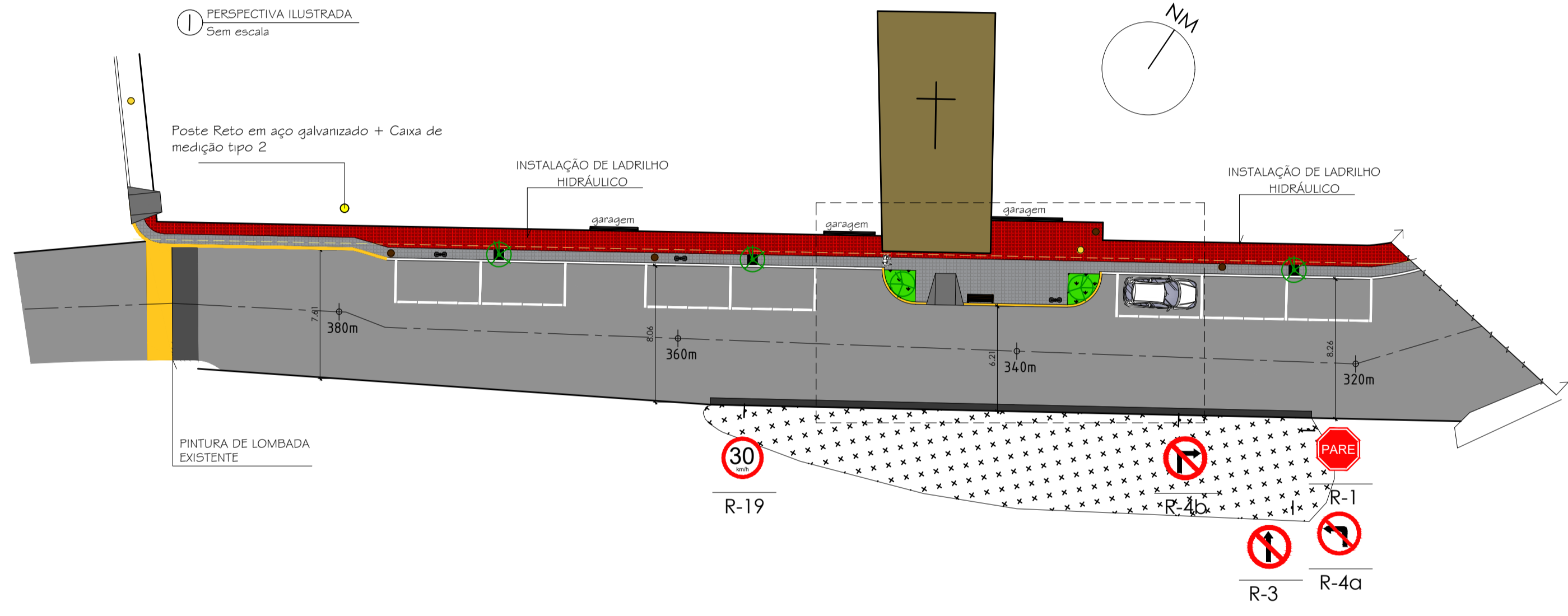
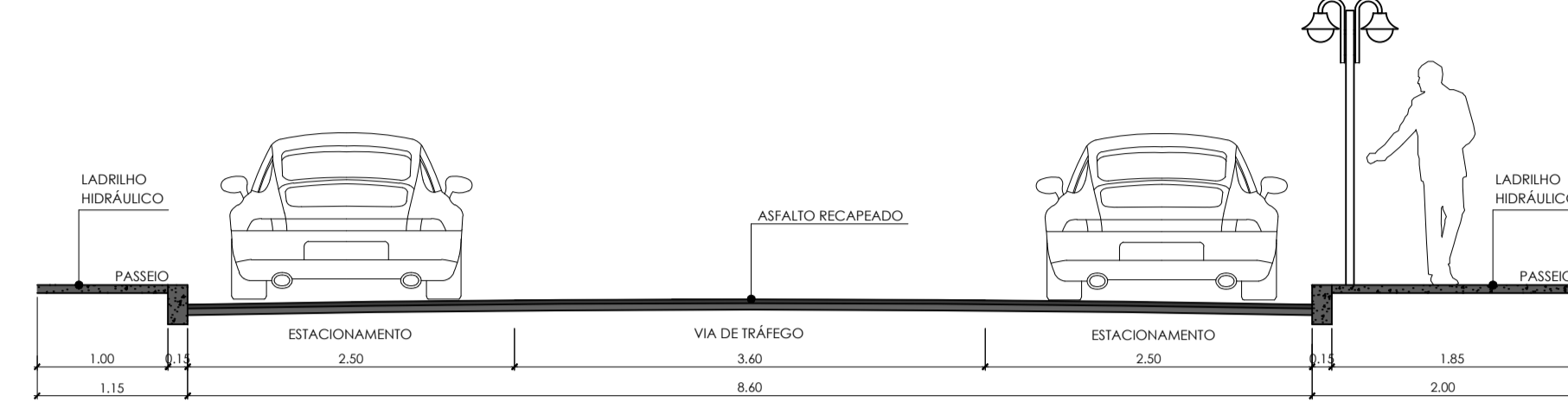
AV. CONSELHEIRO RODRIGUES ALVES
Esc. 1:250

Obs.: Detalhamento de sinalização horizontal (ver prancha 2/8)



EQUIPAMENTOS	QT.
Poste com duas luminárias	34
Grelha Arvoreira	34
Lixeira	18
Banco	1
Rampa de acessibilidade	5

AV. CONSELHEIRO RODRIGUES ALVES
VIA DE MÃO ÚNICA



LEGENDA:

ASFALTO - RECAPEAMENTO	SINALIZAÇÃO VIÁRIA VERTICAL
SARJETA	LIXEIRA À INSTALAR
CALÇAMENTO EXISTENTE	POSTE ILUMINAÇÃO PÚBLICA
PISO À INSTALAR - LADRILHO HIDRÁULICO CINZA	POSTE COM 2 LUMINÁRIAS
PISO À INSTALAR - LADRILHO HIDRÁULICO VERMELHO	MINI TACHÃO
GRAMA / JARDIM EXISTENTE	GRELHA ARVOREIRA
GRAMA À PLANTAR	ELETRODUTO DE PVC
	DRENAGEM FLUVIAL

TABELA SINALIZAÇÃO - PLACAS

FIGURA	DESCRIÇÃO	QT.
	R-1 PARADA OBRIGATORIA	7
	R-6c Proibido parar e estacionar	1
	R-6a Proibido estacionar	1
	R-19 Velocidade máxima permitida	9
	R-4a Proibido virar à esquerda	6
	R-4b Proibido virar à direita	6
	R-3 Sentido proibido	2
	A-18 saliência ou lombada	2
	A-32b Passagem Sinalizada de pedestre	7
	CT-495 Faixa Elevada	3

1 PLANTA BAIXA ESQUEMÁTICA IGREJA SANTO ANTÔNIO
Esc. 1:100

PREFEITO
RONALDO RIVELINO VENÂNCIO

AUTOR DO PROJETO
GILSON L. O. SANTOS
CREA 5062053958
ART 28027230180472897

RESPONSÁVEL TÉCNICO
GILSON L. O. SANTOS
CREA 5062053958
ART 28027230180472897

NO	DATA	MODIFICAÇÃO
01		
02		
03		
04		
05		
06		

REURBANIZAÇÃO DA ÁREA CENTRAL - FASE V
AV. CONSELHEIRO RODRIGUES ALVES - CENTRO - SÃO BENTO DO SAPUCAÍ - SP
ESCALA INDICADAS DESENHO ARETHUSA SANTOS DATA MAIO/2018 PRANCHAS ARQUITETÔNICO